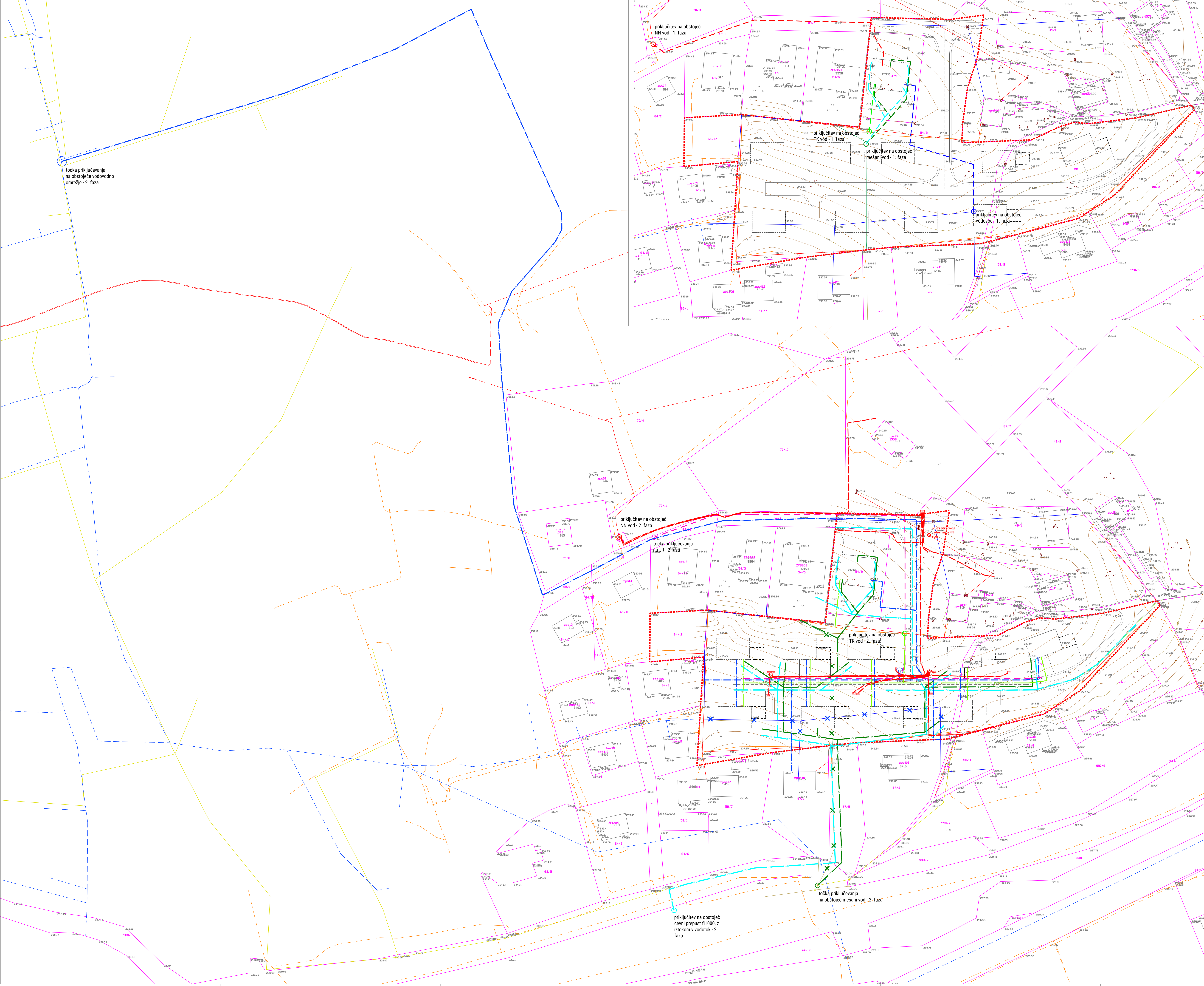
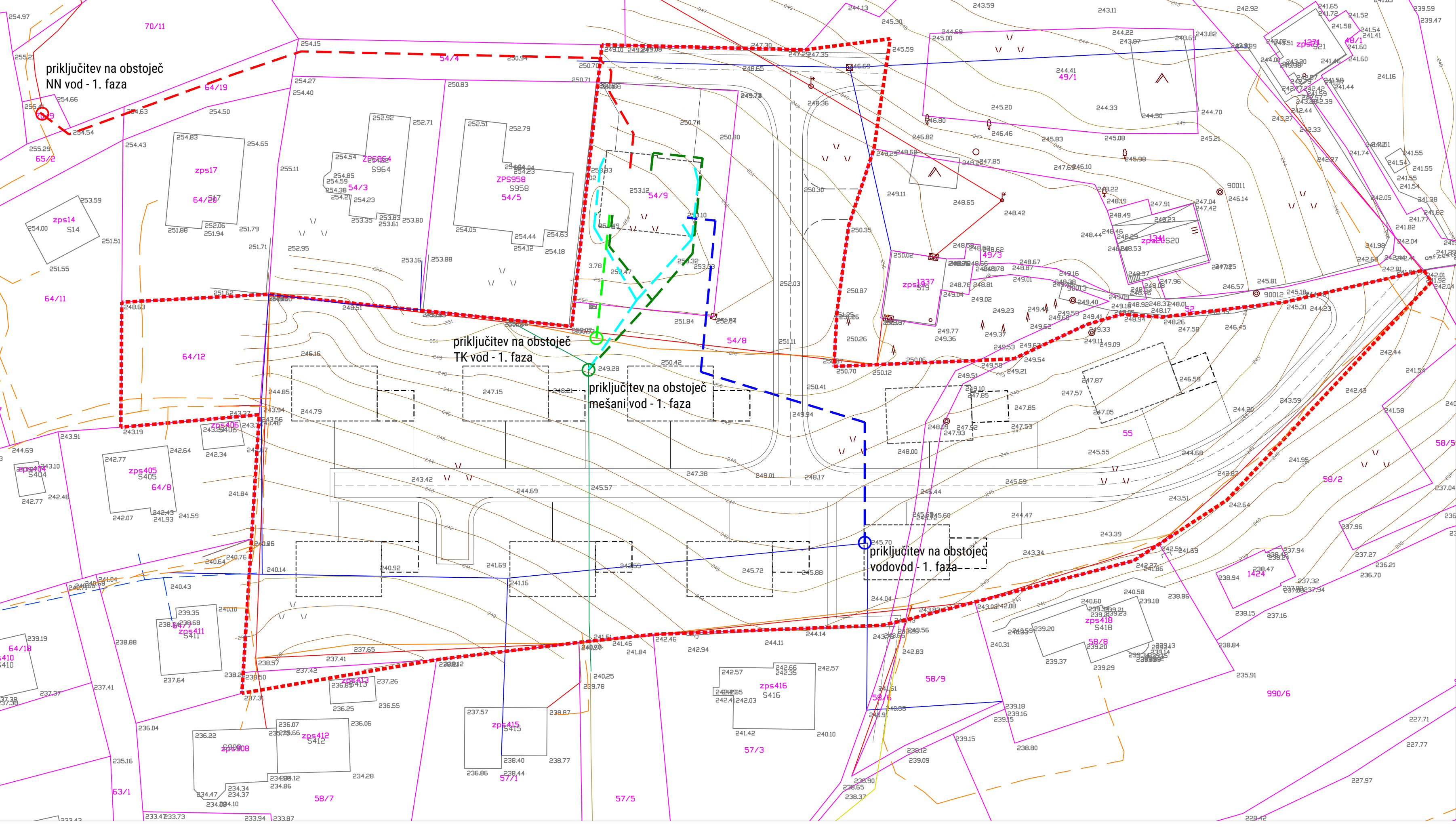




## FAZA 2



## FAZA 1

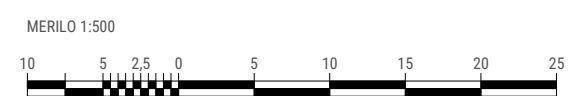


### LEGEND

-  meja območja OPPN  
 parcelna meja  
 nove stanovanjske stavbe  
 nadstrešek/garaža

OBST.	NOV.	
		ENERGETSKA INFRASTRUKTURA
		TELEKOMUNIKACIJSKI VOD
		VODOVOD
		PREDVIDEN HIDRANT
		ODPADNA KOMUNALNA VODA
		ODPADNA PADAVINSKA VODA
		JAVNA RAZSVETLJAVNA
		UKRITJE KOMUNALNEGA VODA

UKNITEV KOMUNALNEGA VODA



OSNUTEK  
OBČINSKI PODROBNI PROSTORSKI NAČRT  
ZA ZAHODNI DEL OBMOČJA  
EUP ŠM 33/3 V NASELJU ŠMARJE PRI JELŠAH

**4.5 PRIKAZ UREDITEV GLEDE POTEKA OMREŽIJ IZ  
PRIKLJUČEVANJA OBJEKTOV NA GOSPODARSKO  
JAVNO INFRASTRUKTURO TER GRAJENO JAVNO  
DOBRO - INFRASTRUKTURNO OMREŽJE**

**R2D** | REGIJSKA RAZVOJNA DRUŽBA d.  
POSREDOVANJE U PROMETU NEPOKRETNOSTI I POSREDOVANJE U PROMETU POSREDOVANJE U PROMETU POSREDOVANJE U PROMETU

naročnik / investitor:	zasebni investitor
projekt:	OBČINSKI PODROBNI PROSTORSKI NAČRT ZAHODNI DEL OBMOČJA
faza:	EUP ŠM 33/3 V NASELJU ŠMARJE PRI JEŠAH
ID št. prost. akta:	OSNUTEK
odg. vodja proj.:	5109
sodlavec:	Eva Uštar, univ. dipl. inž. kraj. arh. ZAPS 1856 PKA PPN
	Jasja SLUGA, dipl. geogr. (UN)

izd. geo. načrta:	MEJAŠ d.o.o., Aškerčev trg 2, Šmarje pri Jel
št. in datum GR:	15/2024, avgust 2024
št. proj.:	13/24
datum:	maj 2026
direktor:	Ilija III ČAR